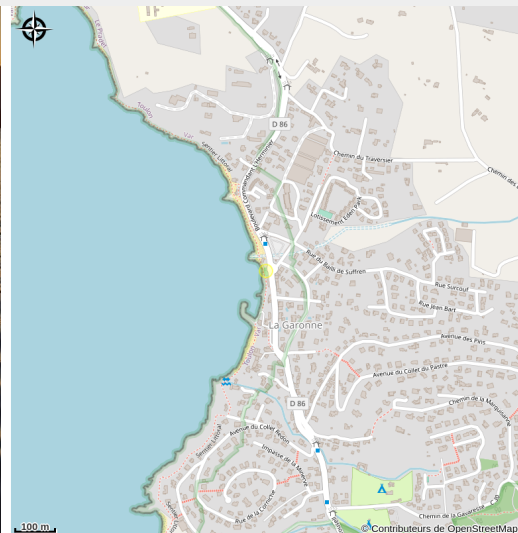



En kayak, Vers le Baou Rouge

Aire d'adhésion (Charte)



Crédit photo : jmprieur - Parcnationaldeportcros (Coucher de soleil - Oursinières)

Infos pratiques

Categorie : Sorties et sites de découverte

Types de sorties : Kayak, canoë, paddle

Description

Au départ de la plage de la Garonne et si la météo le permet, vous passerez le port des Oursinières avant de sortir de la Grande Rade de Toulon. Entre la Presqu'île de Giens et celle de Saint-Mandrier, vous naviguerez entre les falaises abruptes du Massif de la Colle Noire d'un côté et l'ambiance grand large de l'autre.

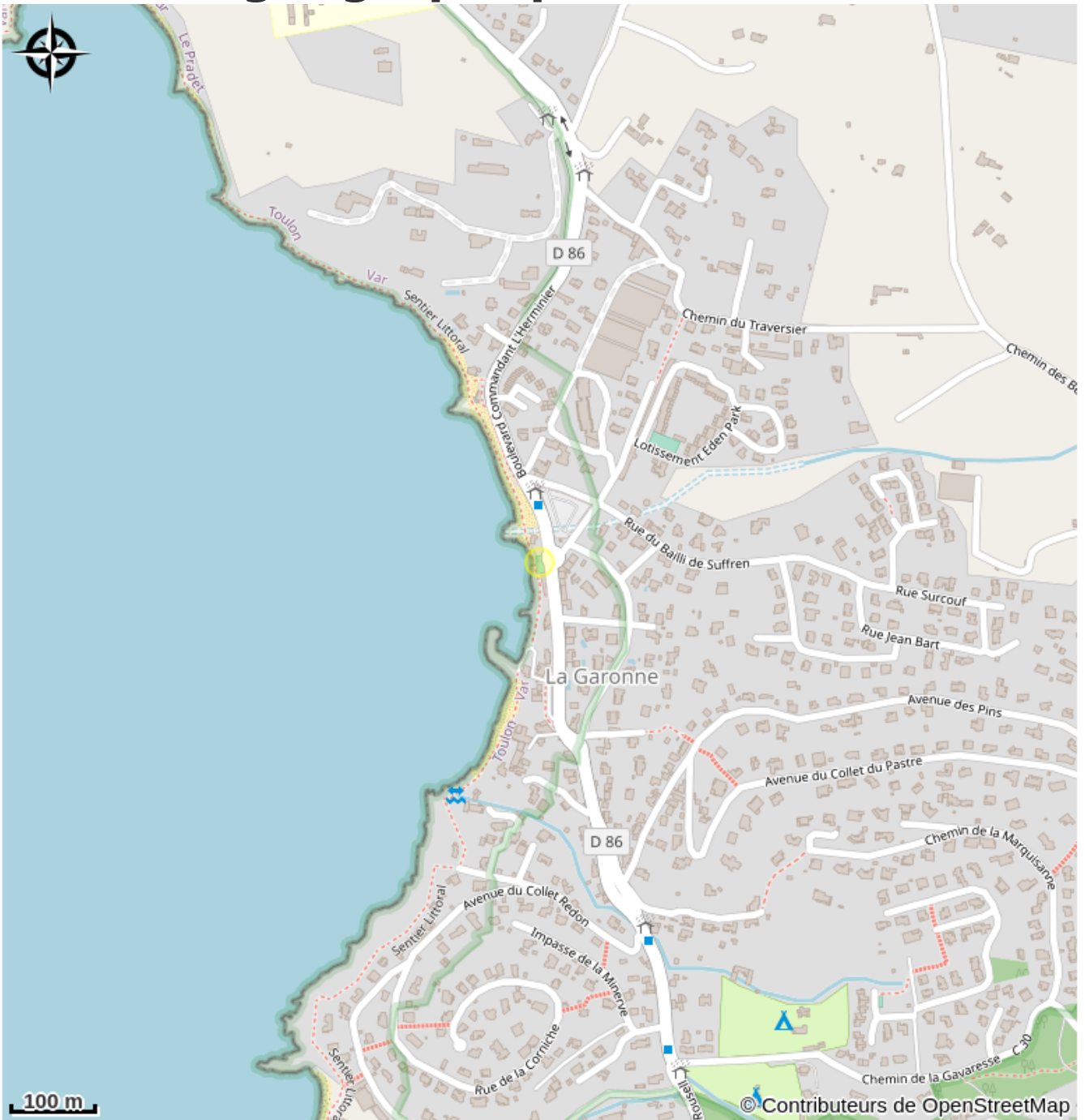
Les randonnées commentées par les accompagnateurs du Club de kayak du Pradet apportent un nouveau regard sur une nature méconnue et préservée. Elles permettent une découverte toute en douceur de la côté pradétane magnifiquement découpée, en se plongeant dans l'histoire de ce paisible village du littoral varois.

Cette randonnée se déroule sur un "sentier nautique", marque déposée de la Fédération Française de Canoë Kayak.

Période: juillet et août - mardi matin et jeudi matin

Réservation obligatoire

Situation géographique



Toutes les infos pratiques

Contact

Plage de la Garonne,

83220 Le Pradet

04 94 21 55 33

06 44 31 38 80

[https://www.facebook.com/people/](https://www.facebook.com/people/Kayak-Le-Pradet-Ckp/100013145026783/)

[Kayak-Le-Pradet-Ckp/](https://www.facebook.com/people/Kayak-Le-Pradet-Ckp/100013145026783/)

[100013145026783/](https://www.facebook.com/people/Kayak-Le-Pradet-Ckp/100013145026783/)

clubkayakpradet@orange.fr

<https://www.clubkayaklepradet.fr>